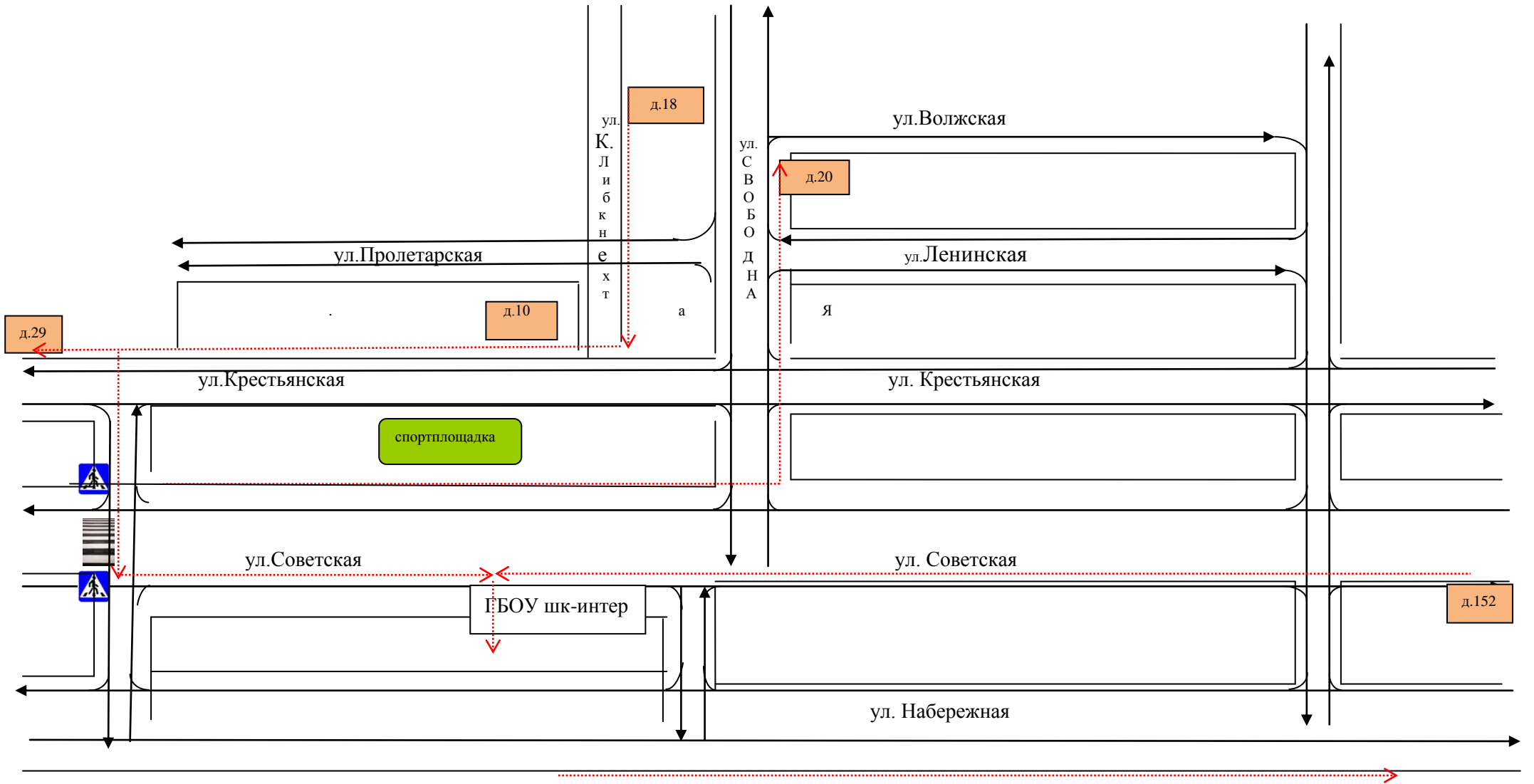







2017-2018 уч.г.
План-схема района расположения ГБОУ школы-интерната с. Обшаровка,
пути движения транспортных средств и детей (учеников)



-  - жилая застройка
-  - проезжая часть
-  - пешеходный переход

-  - движение транспортных средств
-  - движение детей (учеников) в (из) ГБОУ школа-интернат